

Ամսաթիվ - 19

1

ԵՃՐԱԿԱՅՈՒԹՅՈՒՆ N1/փ - 2

հրթական համարը

«Վարչապետի 2009 թվականի դեկտեմբերի 22-ի N 1064-Ա որոշմամբ ստեղծված «Համայնքների քաղաքաշինական ծրագրային փաստաթղթերի մշակման աշխատանքները համակարգող միջգերատեսչական հանձնաժողովի «Կոտայքի մարզի Չարենցավան համայնքի Արզական բնակավայրի գլխավոր հատակագծում առանձին հողամասի նպատակային և գործառնական նշանակության փոփոխության վերաբերյալ ղեկավարվելով «Կառավարության 2011 թվականի դեկտեմբերի 29-ի N1920-Ն որոշման 13-րդ և 49-րդ կետերի պահանջներով:

1. Հանձնաժողովը տալիս է դրական եզրակացություն՝ «Կոտայքի մարզի Չարենցավան համայնքի Արզական բնակավայրի գլխավոր հատակագծում հետևյալ փոփոխությունը

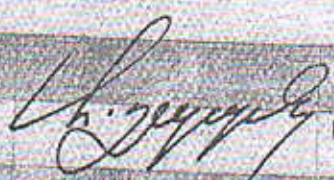

Հողամասի մակերեսը, ծածկագիրը կամ հասցեն, առկա նպատակային և գործառնական նշանակությունը	Փոփոխությունից հետո հողամասի նպատակային և գործառնական նշանակությունը
07-015-0104-0079 կադաստրային ծածկագրով 0:01914 հա մակերեսով, 07-015-0104-0077 կադաստրային ծածկագրով 0:01963 հա մակերեսով, 07-015-0104-0073 կադաստրային ծածկագրով 0:04664 հա մակերեսով գյուղատնտեսական նպատակային նշանակության հերթավոր հողեր	07-015-0104-0079 կադաստրային ծածկագրով 0:01914 հա մակերեսով, 07-015-0104-0077 կադաստրային ծածկագրով 0:01963 հա մակերեսով, 07-015-0104-0073 կադաստրային ծածկագրով 0:04664 հա մակերեսով հատուկ պահպանվող տարածքների նպատակային նշանակությունն հանգստի համար նախատեսված հողեր

2. Կառուցապատման հետագա գործառույթներն անհրաժեշտ է իրականացնել «ՀՀ օրենսդրության և նորմատիվատեխնիկական փաստաթղթերի պահանջներին համապատասխան, մասնավորապես ապահովելով՝ ՀՀԾՆ 30-01-2014 «Քաղաքաշինություն, քաղաքային և գյուղական բնակավայրերի հատակագծում և կառուցապատում» շինարարական նորմերի պահանջները:

3. Անհրաժեշտ է կառուցապատման հետագա գործառույթներն իրականացնել հաշվի առնելով «Կոտայքի մարզպետարանի կողմից նշված պահանջը՝ կառուցված շենքերի և շինությունների սպասարկման համար անհրաժեշտ ենթակառուցվածքները իրականացվեն բացառապես կառուցապատողի միջոցների հաշվին:

4. «Կոտայքի մարզի Չարենցավանի համայնքապետին առաջարկվում է նշված փոփոխություններն արտացոլել Արզական բնակավայրի ընթացիկ քաղաքաշինական քարտեզում,

«ՀՀ օրենսդրությամբ սահմանված կարգով ապահովել «Կոտայքի մարզի Չարենցավան համայնքի Արզական բնակավայրի հաստատված գլխավոր հատակագծում սույն որոշումից բխող փոփոխությունները:

Հանձնաժողովի նախագահ		Ա. Նուարյան
Հանձնաժողովի քարտուղար		Դավթյան

Երևան, «11» «հունվարի» 2023թ.

2

ԵՐԱՐԱԿԱՑՈՒԹՅՈՒՆ N 1/Կ - 13

հերթական համարը

«Վարչապետի 2009 թվականի դեկտեմբերի 22-ի N 1064-Ա որոշմամբ ստեղծված «Համայնքների քաղաքաշինական ծրագրային փաստաթղթերի մշակման աշխատանքները համակարգող միջգերատեսչական հանձնաժողովի

«Կոտայքի մարզի Չարենցավան համայնքի Արզական բնակավայրի գլխավոր հարակազում առանձին հողամասի նպատակային և գործառնական նշանակության փոփոխության վերաբերյալ

Ղեկավարվելով «Կառավարության 2011 թվականի դեկտեմբերի 29-ի N1920-Ն որոշման 13-րդ և 49-րդ կետերի պահանջներով:

1. Հանձնաժողովը տալիս է դրական եզրակացություն՝ «Կոտայքի մարզի Չարենցավան համայնքի Արզական բնակավայրի գլխավոր հատակագծում հետևյալ փոփոխությանը.

Հողամասի մակերեսը, ծածկագիրը կամ հասցեն, ակա նպատակային և գործառնական նշանակությունը	Փոփոխությունից հետո հողամասի նպատակային և գործառնական նշանակությունը
--	--

07-015-0136-0010 կադաստրային ծածկագրով 1.0 հա մակերեսով արդյունաբերության, ընդերքօգտագործման և այլ արտադրական նպատակային նշանակության գյուղատնտեսական արտադրական օբյեկտների հողեր	07-015-0136-0010 կադաստրային ծածկագրով 1.0 հա մակերեսով բնակավայրերի նպատակային նշանակության հասարակական կառուցապատման հողեր
---	--

2. Կառուցապատման հետագա գործառնություններն անհրաժեշտ է իրականացնել «Օրենսդրության և նորմատիվատեխնիկական փաստաթղթերի պահանջներին համապատասխան, մասնավորապես ապահովելով՝ «ՀԾՆ 30-01-2014 «Քաղաքաշինություն, քաղաքային և գյուղական բնակավայրերի հատակագծում և կառուցապատում» շինարարական նորմերի պահանջները:

3. Անհրաժեշտ է կառուցապատման հետագա գործառնություններն իրականացնել հաշվի առնելով «Կոտայքի մարզպետարանի կողմից նշված պահանջը՝ կառուցվող շենքերի և շինությունների սպասարկման համար անհրաժեշտ ենթակառուցվածքներն իրականացվեն բացառապես կառուցապատողի միջոցների հաշվին:

4. Չարենցավան համայնքի ղեկավարին առաջարկվում է նշված փոփոխություններն արտացոլել Արզական բնակավայրի ընթացիկ քաղաքաշինական քարտեզում,

«ՀՀ օրենսդրությամբ սահմանված կարգով ապահովել՝ «Կոտայքի մարզի Չարենցավան համայնքի Արզական բնակավայրի հաստատված գլխավոր հատակագծում սույն որոշումից բխող փոփոխությունները:

Հանձնաժողովի նախագահ	 Ա. Դուլարյան
Հանձնաժողովի քարտուղար	 Իսավյան

Երևան, «23» «հունվարի» 2023 թ.

3

Քարչապետի 2009 թվականի դեկտեմբերի 22-ի N 1064-Ա որոշմամբ ստեղծված «Համայնքների քաղաքաշինական ծրագրային փաստաթղթերի մշակման աշխատանքները համակարգող միջգերատեսչական հանձնաժողովի «Հոտայքի մարզի Չարենցավան համայնքի Արզական բնակավայրի գլխավոր հատակագծում առանձին հողամասի նպատակային և գործառնական նշանակության փոփոխության վերաբերյալ

Ղեկավարվելով «Հ կառավարության 2011 թվականի դեկտեմբերի 29-ի N1920-Ն որոշման 13-րդ և 49-րդ կետերի պահանջներով.

1. Հանձնաժողովը տալիս է դրական եզրակացություն՝ «Հոտայքի մարզի Չարենցավան համայնքի Արզական բնակավայրի գլխավոր հատակագծում հետևյալ փոփոխությանը

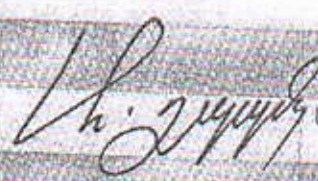

Հողամասի մակերեսը, ծածկագիրը կամ հասցեն, առկա նպատակային և գործառնական նշանակությունը	Փոփոխությունից հետո հողամասի նպատակային և գործառնական նշանակությունը
07-015-0231-0031 կադաստրային ծածկագրով 0.1884 հա մակերեսով գյուղատնտեսական նպատակային նշանակության խոտհարք	07-015-0231-0031 կադաստրային ծածկագրով 0.1884 հա մակերեսով բնակավայրերի նպատակային նշանակության բնակելի կառուցապատման հողեր

2. Կառուցապատման հետագա գործառույթներն անհրաժեշտ է իրականացնել « օրենսդրության և նորմատիվատեխնիկական փաստաթղթերի պահանջների համապատասխան, մասնավորապես ապահովելով՝ ՀՀԾՆ 30-01-2014 «Քաղաքաշինություն քաղաքային և գյուղական բնակավայրերի հատակագծում և կառուցապատում» շինարարական նորմերի պահանջները:

3. Անհրաժեշտ է կառուցապատման հետագա գործառույթներն իրականացնել հաշվի առնելով «Հոտայքի մարզպետարանի կողմից նշված պահանջը՝ կառուցված շենքերի և շինությունների սպասարկման համար անհրաժեշտ ենթակառուցվածքները իրականացվեն բացառապես կառուցապատողի միջոցների հաշվին:

4. «Հոտայքի մարզի Չարենցավանի համայնքապետին առաջարկվում է նշվա փոփոխություններն արտացոլել Արզական բնակավայրի ընթացիկ քաղաքաշինական քարտեզում,

«Հ օրենսդրությամբ սահմանված կարգով ապահովել «Հոտայքի մարզի Չարենցավան համայնքի Արզական բնակավայրի հաստատված գլխավոր հատակագծում սույն որոշումի բխող փոփոխությունները:

Հանձնաժողովի նախագահ	 Ա. Նուլյան
Հանձնաժողովի քարտուղար	 Դավթյան

Երևան, « 26 » «դեկտեմբերի» 2022թ.

4

Ե Ջ Ր Ա Կ Ա Ց ՈՒ Թ Յ ՈՒ Ն N 136

Երևան

12.10.2022թ.

Համաձայն Հայաստանի Հանրապետության կառավարության 2011 թվականի դեկտեմբերի 29-ի թիվ 1918-Ն որոշմամբ հաստատված կարգի 13-րդ կետի պահանջների՝ հիմք ընդունելով «Հարչապետի 2001թ. օգոստոսի 13-ի թիվ 599 որոշմամբ ստեղծված «Հողերի օգտագործման ժամանակավոր սխեմաների համաձայնեցման միջգերատեսչական հանձնաժողովի» անդամների՝ ՀՀ կրթության, գիտության, մշակույթի և սպորտի 34/14.3/25074-2022, ՀՀ շրջակա միջավայրի 3/02.5/13382-2022, ՀՀ էկոնոմիկայի 03/16528-2022 նախարարությունների, ՀՀ տարածքային կառավարման և ենթակառուցվածքների նախարարության էներգետիկայի և ճանապարհային ոլորտի քաղաքականության վարչությունների, Քաղաքաշինության կոմիտեի 06/11.1/11019-2022 և Կադաստրի կոմիտեի ԱԳ/11067-2022 գրություններով ներկայացրած դրական կարծիքները՝ Հողերի օգտագործման ժամանակավոր սխեմաների համաձայնեցման միջգերատեսչական հանձնաժողովը տալիս է դրական եզրակացություն ՀՀ Կոտայքի մարզի Չարենցավան համայնքի Բջնի բնակավայրի հողերի նպատակային նշանակությունը փոխելու նպատակով կազմված հողաշինարարական գործին, որով նախատեսվում է Չարենցավան համայնքի վարչական սահմաններում գտնվող քաղաքացու սեփականություն հանդիսացող գյուղատնտեսական նշանակության հողերից 0.0351 հա այլ հողատեսք (կադաստրային ծածկագիր՝ 07-019-0201-0048) փոխադրել բնակավայրերի հողեր նպատակային նշանակության՝ բնակելի կառուցապատման հողեր գործառնական նշանակության:

Հանձնաժողովի նախագահ՝

Վ. Տեքտերյան

քարտուղար՝

Մ. Ակրտչյան