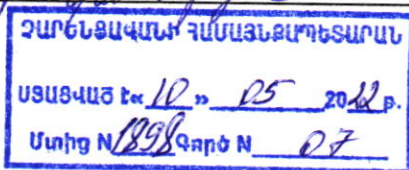


ՉԱՐԵՆՑԱԿԱՆ ՀԱՄԱՅՆՔԻ
ՂԵԿԱԿԱՐ ՊԱՐՈՆ
Հ.Կ. ՇԱԴԳԱԼԴՅԱՆԻՆ


Ճանապարհ Կի 24 պ ՀԱՍՏԵԻ
ԲՆԱԿԻՉ Սիմոնի Համբար
Իրանշիրի 093021783
(ՀԵՌԱՍԽՈՍ)

ԴԻՍՈՒՄ

Դիմում անժամկետային կրթական պայմանագրի
գրառմանը փոխարեն ընդունվելու համար 0.71 հ.ա.
(07-067-0113-0026) վարկերից և 0.71 հ.ա.
(07-067-0122-0030) կապիտալի (փոխառված) ինքնուրույն
և Ծ առևտրային կարգով փոխառված կապիտալից
անժամկետային կապիտալից համարժեք հաշմանակ եկելով:



ԴԻՍՈՒՄ

Ս. Սիմոնի 
« 10 » 05 2022թ.

REMARKS/OBSERVATIONS

18.02.2019
24.01.2016



ՀԱՅԱՍՏԱՆԻ ՀԱՆՐԱՊԵՏՈՒԹՅԱՆ
ՔԱՐՏԱԿԱԳԱՆՈՒԹՅԱՆ
ՄԻՋԵՎԻ

THIS PASSPORT IS VALID FOR
COUNTRIES UNDER

18.02.2016



18.02.2016

18.12.2021

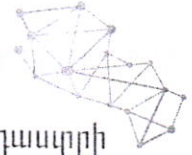




ՀԱՅԱՍՏԱՆԻ ՀԱՆՐԱՊԵՏՈՒԹՅՈՒՆ

ՎԿԱՅԱԿԱՆ

ԱՆՇԱՐԺ ԳՈՒՅՔԻ ՆԿԱՏՄԱՄԲ ԻՐԱՎՈՒՆՔՆԵՐԻ
ՊԵՏԱԿԱՆ ԳՐԱՆՑՄԱՆ



Կադաստրի
կոմիտե

Սույն վկայականով հաստատվում է 25 հունիսի 2020 թվականին գույքի նկատմամբ իրավունքների պետական գրանցման միասնական մատյանում կատարված անշարժ գույքի նկատմամբ իրավունքի պետական գրանցումը հետևյալ տվյալներով.

1. ԳՐԱՆՑՎԱԾ ԻՐԱՎՈՒՆՔԻ ՍՈՒԲՅԵԿՏ(ՆԵՐ)

ՀՐԱԶԻԿ ԱԼՈՅԱՆ ՀԱՄԼԵՏԻ (1/4), Անահիտ Ալոյան Խաչիկի (1/4), Համլետ Ալոյան Հրաչիկի (1/4), Արուսիկ Ալոյան Հրաչիկի (1/4)

2. ԱՆՇԱՐԺ ԳՈՒՅՔԻ ԳՏՆՎԵԼՈՒ ՎԱՅՐԸ ԵՎ ԱՆՎԱՆՈՒՄԸ

Մարզ Կոտայք, համայնք Չարենցավան գյուղ Ֆանտան հողամաս

3. ԳՐԱՆՑՄԱՆ ՀԱՄԱՐ ՀԻՄՔ ՀԱՆԴԻՍԱՑԱԾ ՓԱՍՏԱԹՂԹԵՐԸ

Կոտայքի մարզի Ֆանտան համայնքի հողային բարեփախումների եւ սեփականաշնորհման հանձնաժողովի 10.05.1991թ. թիվ 18 որոշումից քաղվածք, Ժառանգության իրավունքի վկայագիր ըստ կտակի՝ 12.05.2020թ. ս/մ 688

4. ՀՈՂԱՄԱՍԻ ԲՆՈՒԹԱԳՐԵՐԸ

Կադաստրային ծածկագիրը՝ 07-067-0122-0030

Մակերեսի չափը (հա)՝ 0.71

Նպատակային նշանակությունը՝ գյուղատնտեսական

Գործառնական նշանակությունը կամ հողատեսքը՝ Խոտհարք

Գրանցված իրավունքի տեսակը՝ ԸՆԴՀԱՆՈՒՐ ԲԱԺՆԱՅԻՆ ՍԵՓԱԿԱՆՈՒԹՅՈՒՆ

ՎԿԱՅԱԿԱՆ N 25062020-07-0095, գաղտնաբառ՝ YGD7GDY1RAMX

Փաստաթղթի իսկությունը և վավերականությունը կարող է ստուգվել Կադաստրի կոմիտեի
www.e-cadastre.am կայքէջի միջոցով

5. ՇԻՆՈՒԹՅՈՒՆՆԵՐԻ ԲՆՈՒԹԱԳՐԵՐԸ

- 1) Նպատակային նշանակությունը՝
- 2) Բնութագրերը ըստ առանձին շինությունների՝

| Հ/Հ | Կադաստրային ծածկագիր | Տեսակ | Մակերես | Գրանցված իրավունքի տեսակ |
|-----|----------------------|-------|---------|--------------------------|
| | | | | |
| | | | | |
| | | | | |
| | | | | |
| | | | | |

Լրացուցիչ նշումներ և տեղեկություններ

Գրանցումը իրականացնող պաշտոնատար անձի անունը, ազգանունը՝ Ժենյա Երանույան

Զբաղեցրած պաշտոնը՝ Անշարժ գույքի գրանցման միասնական ստորաբաժանման անշարժ գույքի ռեգիստր

ՎԿԱՅԱԿԱՆ N 25062020-07-0095, գաղտնաբառ՝ YGD7GDY1RAMX

Փաստաթղթի իսկությունը և վավերականությունը կարող է ստուգվել Կադաստրի կոմիտեի www.e-cadastre.am կայքէջի միջոցով



ՀԱՅԱՍՏԱՆԻ ՀԱՆՐԱՊԵՏՈՒԹՅՈՒՆ

ՎԿԱՅԱԿԱՆ

ԱՆՇԱՐԺ ԳՈՒՅՔԻ ՆԿԱՏՄԱՄԲ ԻՐԱՎՈՒՆՔՆԵՐԻ
ՊԵՏԱԿԱՆ ԳՐԱՆՑՄԱՆ



Կադաստրի
կոմիտե

Սույն վկայականով հաստատվում է 25 հունիսի 2020 թվականին գույքի նկատմամբ իրավունքների պետական գրանցման միասնական մատյանում կատարված անշարժ գույքի նկատմամբ իրավունքի պետական գրանցումը հետևյալ տվյալներով.

1. ԳՐԱՆՑՎԱԾ ԻՐԱՎՈՒՆՔԻ ՍՈՒԲՅԵԿՏ(ՆԵՐ)

ՀՐԱԶԻԿ ԱԼՈՅԱՆ ՀԱՄԼԵՏԻ (1/4), ԱՆԱՀԻՏ ԱԼՈՅԱՆ ԽԱԶԻԿԻ (1/4), ՀԱՄԼԵՏ ԱԼՈՅԱՆ ՀՐԱԶԻԿԻ (1/4), ԱՐՈՒՍԻԿ ԱԼՈՅԱՆ ՀՐԱԶԻԿԻ (1/4)

2. ԱՆՇԱՐԺ ԳՈՒՅՔԻ ԳՏՆՎԵԼՈՒ ՎԱՅՐԸ ԵՎ ԱՆՎԱՆՈՒՄԸ

Մարզ Կոտայք, համայնք Չարենցավան գյուղ Ֆանտան հողամաս

3. ԳՐԱՆՑՄԱՆ ՀԱՄԱՐ ՀԻՄՔ ՀԱՆԴԻՍԱՑԱԾ ՓԱՍՏԱԹՂԹԵՐԸ

Ֆանտան համայնքի հողային բարեփոխումների և սեփականաշնորհման հանձնաժողովի 10/05/1991 թ-ի թիվ 18 որոշում, Ըստ կտակի ժառանգության իրավունքի վկայագիր տրված 12/05/2020թ. թիվ 688

4. ՀՈՂԱՄԱՍԻ ԲՆՈՒԹԱԳՐԵՐԸ

Կադաստրային ծածկագիրը՝ 07-067-0113-0026

Մակերեսի չափը (հա)՝ 0.71

Նպատակային նշանակությունը՝ գյուղատնտեսական

Գործառնական նշանակությունը կամ հողատեսքը՝ Վարելահող

Գրանցված իրավունքի տեսակը՝ ԸՆԴՀԱՆՈՒՐ ԲԱԺՆԱՅԻՆ ՍԵՓԱԿԱՆՈՒԹՅՈՒՆ

ՎԿԱՅԱԿԱՆ N 25062020-07-0156, գաղտնաբառ՝ DGRSAE8S41V6

Փաստաթղթի իսկությունը և վավերականությունը կարող է ստուգվել Կադաստրի կոմիտեի
www.e-cadastre.am կայքէջի միջոցով

5. ՇԻՆՈՒԹՅՈՒՆՆԵՐԻ ԲՆՈՒԹԱԳՐԵՐԸ

- 1) Նպատակային նշանակությունը՝
- 2) Բնութագրերը ըստ առանձին շինությունների՝

| Հ/Հ | Կադաստրային ծածկագիր | Տեսակ | Մակերես | Գրանցված իրավունքի տեսակ |
|-----|----------------------|-------|---------|--------------------------|
| | | | | |
| | | | | |
| | | | | |
| | | | | |
| | | | | |

Լրացուցիչ նշումներ և տեղեկություններ

Գրանցումը իրականացնող պաշտոնատար անձի անունը, ազգանունը՝ Մարինե Մատինյան

Զբաղեցրած պաշտոնը՝ Անշարժ գույքի գրանցման միասնական ստորաբաժանման անշարժ գույքի ռեգիստր

ՎԿԱՅԱԿԱՆ N 25062020-07-0156, գաղտնաբառ՝ DGRSAE8S41V6

Փաստաթղթի իսկությունը և վավերականությունը կարող է ստուգվել Կադաստրի կոմիտեի www.e-cadastre.am կայքէջի միջոցով